

**Спортивно-техническая информация**  
**Открытого личного первенства**  
**г. Йошкар-Олы по спортивному**  
**ориентированию бегом, посвящённому**  
**81-годовщине Победы в Великой**  
**Отечественной войне.**  
**«кросс-выбор 083012511Я»**  
**07 мая 2026 г.**

**Местность:** Местность представляет собой современную городскую застройку. Перепад высот не значительный. Большая часть поверхности с твердым покрытием (асфальт до 98%). Газоны и клумбы (оливковый цвет) представлены в большом количестве. Много микрообъектов, в основном это отдельно стоящие деревья, а также искусственные объекты. Часто встречаются «заборы», запрещенные для преодоления. По заездам во дворы и на парковках возможен автомобильный трафик.

**Опасные места:** Проезды с малой интенсивностью движения автотранспорта. По краям карты проходят улицы с интенсивным автомобильным движением — обозначена вертикальной пурпурной штриховкой. Выбегать на неё запрещено. Не забывайте, что вы на дистанции не одни — здесь живут и гуляют горожане, будьте аккуратны и вежливы в любых ситуациях!

**Карта:** Масштаб карты – 1:4000. Сечение рельефа – 2,5 метра, условные знаки ISSOM 2007 (спринт). Составитель карты: Жуков М.А. Карты отпечатаны на бумаге плотностью 120 г/м<sup>2</sup> на струйном фотопринтере. Легенды контрольных пунктов впечатаны в карту, отдельно выдаваться не будут. Формат карты: 15 x 21(см) – А5.

**Дополнительная информация:** отметка – электронная контактная, система SportIdent. Старт отдельный по стартовому протоколу. Фиксация времени финиша производится самостоятельно отметкой чипом участника на соответствующей электронной станции. От последнего КП до финиша – 30 метров. Дистанция по выбору, первый КП обязательный (см. таблицу) соединён линией на карте, последний обязательный **КП №45**. Всего на местности установлено 13 КП. Карта выдаётся участнику в момент старта.

**ВНИМАНИЕ!!! На дистанции запрещено пересекать знаки, являющиеся запрещенными для пробегания (см. ниже). Участники, нарушившие требования, будут дисквалифицированы!**






**Оборудование контрольного пункта:** Призма и станция электронной отметки.

**Границы района соревнований:** с севера – бульвар Чавайна, с запада – ул. Петрова, с востока – ул. Кирова, с юга – Ленинский проспект.

**Параметры дистанций:**

Группа	Обязательны й первый КП №	Кол-во КП необходи мовзять	Контрольно евремя мин.
<b>М18</b>	<b>50</b>	<b>12</b>	<b>60</b>
<b>М16 Ж18</b>	<b>44</b>	<b>11</b>	
<b>М14 Ж16</b>	<b>43</b>	<b>10</b>	
<b>М12 Ж14</b>	<b>42</b>	<b>8</b>	
<b>М10Ж12</b>	<b>41</b>	<b>7</b>	
<b>Ж10</b>	<b>40</b>	<b>6</b>	

## Знаки запрещенные для преодоления:

-  - толстая темнозеленая линия (кустарники на клумбе)
-  - знак непреодолимый забор (перелезть запрещено)
-  - толстая черная линия, непреодолимая стена (перелезть запрещено)
-  - оливковая заливка площади (запрещено наступать)
-  - красная штриховка площади (запрещено забегать)

## Схема соревнований Открытого личного Первенства г. Йошкар-Олы по спортивному ориентированию бегом, посвящённого 81-й годовщине Победы в Великой Отечественной войне.

